

LEYENDA

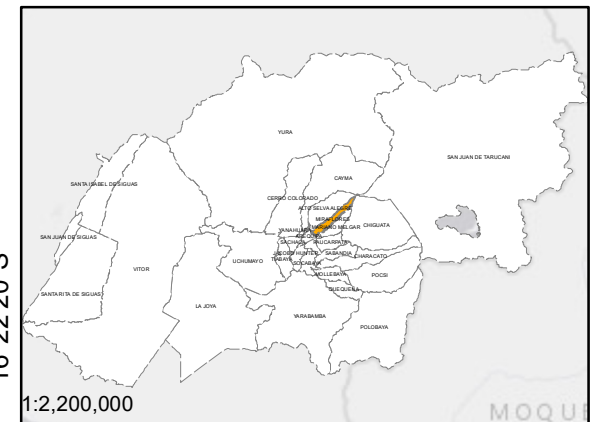
PELIGRO POR FLUJO DE DETRITOS

NIVEL DE PELIGRO

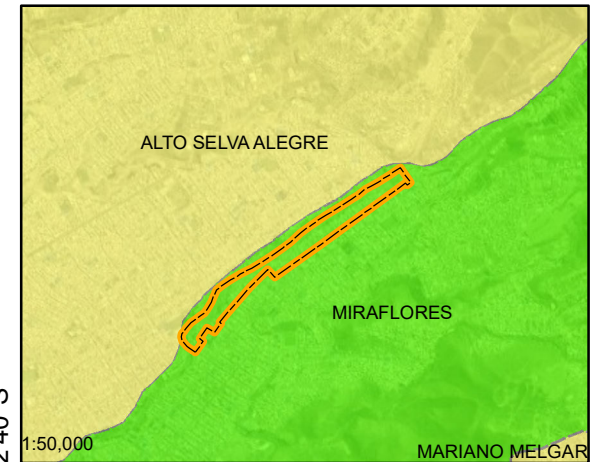
- ALTO
- MUY ALTO
- Vías
- Muro de contención
- Viviendas
- Ámbito de intervención
- Área de Influencia

1:7,500

0 0.030.06 0.12 0.18 0.24
Kilómetros




UBICACIÓN DISTRITO



ÁMBITO DE INTERVENCIÓN

MUNICIPALIDAD DISTRITAL DE MIRAFLORES



Plan Específico de Las Peñas, Asentamiento Humano Asociación Urbanizadora de Interés Social Solidaridad, Ampliación Edificadores Misti, El Porvenir Zona A y B y Mateo Pumacahua en el distrito de Miraflores de la provincia de Arequipa del departamento de Arequipa

EQUIPO TÉCNICO:
 Manuel Málaga Lazo - Jefe Técnico
 Sarelia Castañeda Alejo - Especialista SIG

PLANO: **PELIGRO POR FLUJO DE DETRITOS**

DEPARTAMENTO	PROVINCIA	DISTRITO	PLANO Nº
AREQUIPA	AREQUIPA	MIRAFLORES	
FECHA:	DATUM	ESCALA:	05
JULIO 2024	WGS84 ZONA 19 Sur	INDICADA	